出游前,不妨看看气候舒适图

出门旅游,首先关心的当然就是天气状况。昨天,记者从江苏省气象台获悉,专家巧妙地用各地的人体感觉温度,精心制作了一份旅游气象地图。通过这份地图,可以很清楚地了解各地最舒适的旅游季节是什么时候。

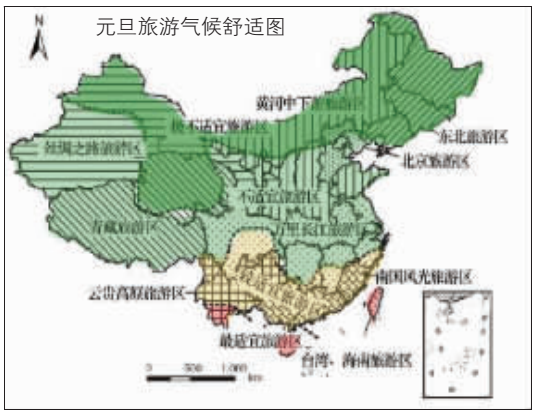

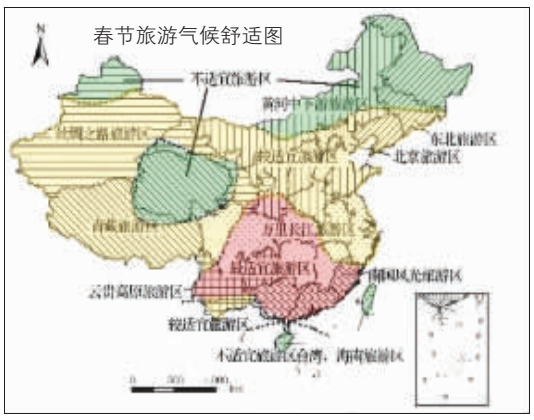

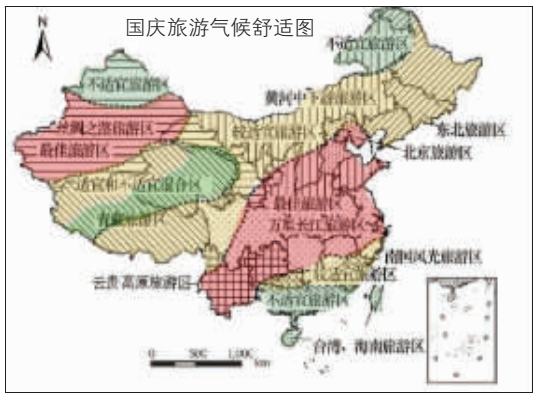

划分标准是人体舒适度

省气象台专家将中国的旅游资源划分为9个旅游区:①北京旅游区,包括北京、天津和河北省;②东北旅游区,包括辽宁、吉林、黑龙江;③黄河中下游旅游区,包括宁夏、内蒙古、山西、陕西、河南和山东;④丝绸之路旅游区,包括甘肃和新疆;⑤万里长江旅游区,包括四川、湖北、湖南、江西、安徽、江苏、浙江和上海;⑥南国风光旅游区,包括福建、广东和广西3省;⑦云贵高原旅游区,包括云南和贵州;⑧青藏旅游区,包括青海和西藏;⑨台湾港澳旅游区。然后针对元旦、春节、春季、五一和国庆几个“热点时段”进行了研究,最佳旅游时间的确定主要是根据白天室外体感温度,结合以体感温度为基础的人体舒适度的划分标准,当体感温度在18~27℃时,可认为是该地区的最佳旅游时间。

几大节日都有黄金旅游区

专家介绍,元旦期间,只有云南南部和海南地区体感温度达到20~25℃,该时间段阴雨天气相对较少,人体感觉最为舒适,应是适合旅游的最佳区域。最舒适区以北至丽江—九龙—成都—南充—酉阳—桂林—南城—衢县一线,体感温度在14~20℃之间,是旅游适宜区域。其他地区体感温度都较低,人体舒适状况较差,从气象角度来讲均不太适合旅游。

春节期间,最舒适区域扩大,主要位于云南南部和广东南部以南。较舒适区也相应的北移,此时旅游的最佳地区也相应扩大,在原来的3个旅游区的基础上又增加了万里长江旅游区的部分地区。

五一期间,最舒适区域占全国面积的70%,是全年最适合旅游的时段。其中,澜沧—兴仁—零陵—南城—福州一线以北至阿拉善左旗吉兰泰—大同—赤峰—大连一线为最舒适区。对应的最佳旅游区为北京旅游区、黄河中下游旅游区、丝绸之路旅游区、万里长江旅游区及青藏旅游区。

国庆期间,全国炎热不舒适区已明显减少,仅在广东、广西一带比较炎热,内蒙古东北部出现冷不舒适气候区,其他大部分地区均比较舒适,适合于旅游活动。此时的最佳旅游区域较多,主要有黄河中下游旅游区、万里长江旅游区和云贵高原旅游区,另外青海和西藏也有部分地区较适合旅游。

9大片区适合旅游时段

专家以中心城市为参考,设计出9大片区适合旅游的时段。

北京:3月下旬至5月下旬,9月上旬至10月下旬

东北:4月下旬至7月上旬,8月下旬至10月上旬

黄河中下游:南部,4月上旬到5月下旬,9月中旬到10月上旬;北部,4月下旬到6月下旬,7月中旬到9月上旬

丝绸之路:4月下旬到6月下旬,8月上旬到10月下旬

万里长江:4月上旬至5月下旬,9月中旬到11月中旬

南国风光:1月上旬至4月下旬,11月中旬到12月下旬

云贵高原:3月上旬至11月下旬

台湾港澳:1月上旬4月下旬,11月中旬12月下旬

青藏高原:3月下旬至10月下旬

快报记者 刘峻